

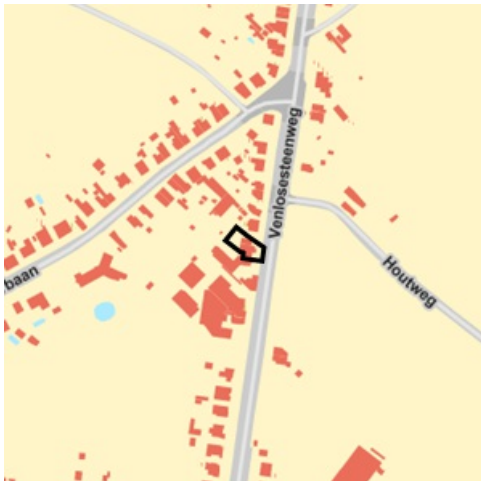
Gegevens opvraging

Ordernummer:	O2022-0052042	Datum opzoeking:	27/01/2022
Referentienummer:	MaVe140A-142-142A-2	Zoekdata:	72021A0950/00T002
Perceel:	72021A0950/00T002		

Resultaat opvraging perceel gelegen in Maaseik afdeling MAASEIK 1 AFD/MAASEIK/, sectie A met perceelnummer 0950/00T002 [72021A0950/00T002]

Informatievraag: beschermd onroerend erfgoed

Indicatieve kaartweergave



Resultaat

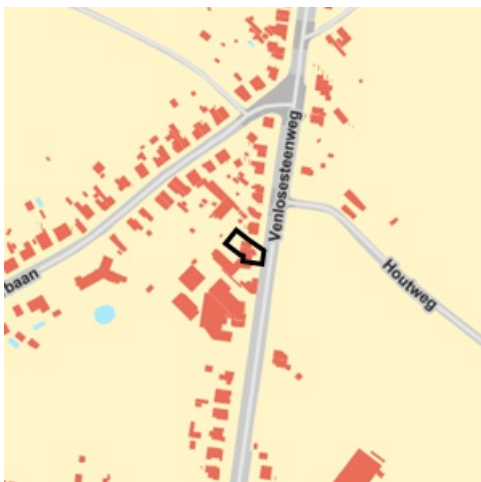
- Geen beschermd onroerend erfgoed

Legende

- | | |
|--|---|
| ■ Cultuurhistorische landschappen | ■ Monumenten |
| □ Archeologische sites | □ Overgangszones |
| ■ Stads- en dorpsgezichten | |

Informatievraag: vastgestelde inventaris onroerend erfgoed

Indicatieve kaartweergave



Resultaat

- Het onroerend goed is niet opgenomen in een vastgestelde inventaris

Legende

- | | |
|---|--|
| □ Landschapsatlas | □ Archeologische zones |
| □ Historische tuinen en parken | ■ Bouwkundig erfgoed - gehelen |
| □ Houtige beplantingen | ● Bouwkundig erfgoed - relictten |

Informatievraag: wetenschappelijke inventaris onroerend erfgoed

Indicatieve kaartweergave



Resultaat

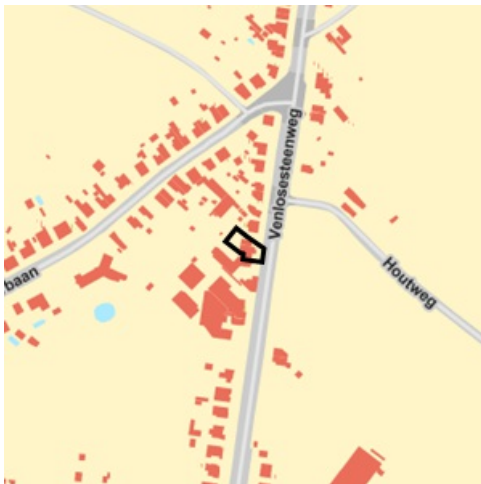
- **Venlosesteenweg met wegbeplanting:** Landschappelijk (detail zie bijlage)

Legende

- | | |
|----------------------------------|------------------------|
| ■ Historische tuinen en parken | ▣ Houtige beplantingen |
| □ Archeologische zones | □ Landschapatlas |
| ▣ Bouwkundig erfgoed - gehelen | ● Orgels |
| ▲ Bouwkundig erfgoed - relictten | |

Informatievraag: Unesco werelderfgoed

Indicatieve kaartweergave



Resultaat

- Het onroerend goed is niet opgenomen in de Unesco Werelderfgoedlijst

Legende

- | |
|---------------|
| ▣ Bufferzones |
| ▣ Kernzones |

Welke informatie kan u terugvinden in dit uittreksel?

Beschermd onroerend erfgoed

Onroerend erfgoed wordt beschermd omdat het van grote waarde is voor de gemeenschap. Het moet minimaal in de staat blijven waarin het zich bevond op het moment van de bescherming.

Het onroerend erfgoeddecreet voorziet vier mogelijke beschermingsstatuten;

1. een beschermd monument
2. een beschermd cultuurhistorisch landschap
3. een beschermd stads- of dorpsgezicht
4. een beschermde archeologische site

Geïnteriseerd onroerend erfgoed

Het agentschap Onroerend Erfgoed heeft de expliciete opdracht om al het waardevolle onroerend erfgoed in Vlaanderen te inventariseren. Door de jaren heen zijn er meerdere wetenschappelijke inventarissen opgemaakt over bouwkundig, landschappelijk en archeologisch erfgoed. Daarnaast zijn er ook enkele thematische inventarissen gerealiseerd: over historische tuinen en parken, houtige beplantingen met erfgoedwaarde en orgels.

Geïnteriseerd onroerend erfgoed is opgenomen in een wetenschappelijke inventaris. Zo'n opname heeft geen rechtsgevolgen. Het goed wordt enkel beschreven en gedocumenteerd.

Vastgesteld onroerend erfgoed

De vaststelling van een inventaris is één van de instrumenten die de Vlaamse overheid kan inzetten om onroerend erfgoed te behouden. Hiermee bevestigt de bevoegde minister dat alle erfgoeditems op een vastgestelde lijst erfgoedwaarde bezitten en nog altijd bewaard zijn. Bij een vastgesteld item moet de overheid, eigenaar of beheerder rekening houden met bepaalde rechtsgevolgen, die verschillen naargelang de inventaris.

Het onroerenderfgoeddecreet voorziet in de vaststelling van minstens vijf inventarissen:

- De inventaris van het bouwkundig erfgoed
- De landschapsatlas
- De inventaris van de archeologische zones
- De inventaris van houtige beplantingen met erfgoedwaarde
- De inventaris van historische tuinen en parken

Unesco werelderfgoed

De Werelderfgoedconventie van 1972 betracht cultureel en natuurlijk erfgoed dat van unieke en universele waarde is voor de mensheid, te bewaren en te ontsluiten voor toekomstige generaties. Meer dan 190 lidstaten hebben deze Conventie ondertekend. België is sinds 1996 ook partij bij het Werelderfgoedverdrag. Zowel cultureel als natuurlijk erfgoed, als erfgoed dat daarvan een gecombineerde vorm is, kan voor de Werelderfgoedlijst worden voorgedragen. Vlaanderen telt momenteel vijf beschermingen op de Werelderfgoedlijst: een serie van 13 begijnhoven en van 26 belforten, het atelier Plantin-Moretus, de woning Giuette en de volledige Brugse binnenstad.

Informatieverplichting

Iedereen die **een beschermd onroerend erfgoed** verkoopt of verhuurt voor meer dan negen jaar dient in de publiciteit én in de onderhandse en authentieke akte vermelden dat het om een beschermd goed gaat, en wat de precieze rechtsgevolgen daarvan zijn.

Iedereen die **een geïnteriseerd onroerend goed** verkoopt of verhuurt voor meer dan negen jaar, moet dit niet in de publiciteit vermelden, maar wel in de onderhandse en authentieke akte, alsook de precieze rechtsgevolgen die aan de opname verbonden zijn door een verwijzing naar hoofdstuk 4 van het Onroerenderfgoeddecreet op te nemen.

Archeologie

Op percelen die in een voorlopig of definitief beschermde archeologische site gelegen zijn of die in een archeologische zone gelegen zijn die opgenomen is in de vastgestelde inventaris van archeologische zones dient de archeologieregelgeving te worden nageleefd. Zorg dat je het correcte traject volgt bij vergunningsaanvragen.

Wetgeving

Decreet van 12 juli 2013 betreffende het onroerend erfgoed, gewijzigd bij het decreet van 4 april 2014 (Belgisch Staatsblad 17 oktober 2013 en 15 april 2014). Besluit van de Vlaamse Regering betreffende de uitvoering van het Onroerenderfgoeddecreet van 12 juli 2013.

Meer info

www.onroerenderfgoed.be

Bron vastgoedinfo

Deze opvraging bevat overheidsinformatie verkregen van het Agentschap Onroerend Erfgoed, Koning Albert-II-Laan 19, bus 5, 1210 Brussel en Informatie Vlaanderen, Havenlaan 88, 1000 Brussel wat betreft het Grootchalig Referentie Bestand Vlaanderen (GRB).

Bijlage

Informatieaanvraag Onroerend erfgoed

(Referentienummer: MaVe140A-142-142A-2)

Resultaat opvraging perceel gelegen in Maaseik afdeling MAASEIK 1 AFD/MAASEIK/, sectie A met perceelnummer 0950/00T002 [72021A0950/00T002]

Wetenschappelijke inventaris

Venlosesteenweg met wegbeplanting



Beknopte karakterisering

Typologies [bomenrijen](#), [opgaande bomen](#),
[ontsluitingswegen](#), [verhoogde wegen](#), [verharde wegen](#)

Beschrijving

De steenweg N78 loopt van aan de grens met Nederland in Kinrooi naar het zuidwesten tot Vroenhoven. De aanleg van deze rechte steenweg gebeurde onder het bewind van Napoleon in de periode 1812-1813 waardoor de weg ook bekend staat als de Napoleonweg. Op de Vandermaelenkaart is het loodrechte tracé goed zichtbaar met op regelmatige afstand 'Bornes' of kilometerpalen. Deze steenweg passeert onder andere door de dorpskern van Ophoven waar tot vlakbij de parochiekerk nog een aantal oude zomereiken bewaard zijn. Deze weg zorgde voor een dorpskernverschuiving omdat de kernen van een aantal dorpen zich verlegden vanaf de valleirand naar de nieuwe steenweg. Mogelijk had de weg een Romeinse voorloper langsheen oude Maasmeanders.

De Venlosesteenweg slaat op het noordelijk wegdeel tussen Kessenich en Maaseik en heeft nog relictten van de oorspronkelijke wegbeplanting die zich doorzet over de grens met Nederland. Op verschillende plaatsen langs het wegtracé staan langs weerszijden opgaande zomereiken met een onderlinge plantafstand van circa 10 meter. De grootste stamomtrek is 347 cm. De bomen werden recht tegenover elkaar aangeplant in de wegberm en begrensd door een langsracht die nog grotendeels zichtbaar is. Ten zuiden van de Javaanstraat heeft de steenweg tot Maaseik een recente wegbeplanting van jonge zomereiken.

Het zuidelijk wegdeel van de N78, ter hoogte van Lafelt, heet de [Burgemeester Marresbaan](#). Hier resteren 23 opgaande platanen van de oorspronkelijke wegbeplanting.

- Vandermaelen 1846-1854: Carte topographique de la Belgique à l'échelle de 1 à 20.000 en 250 feuilles, dressée sous la direction de Ph. Vander Maelen, fondateur de l'Etablissement géographique de Bruxelles, schaal 1:20.000, originelen berusten bij de Koninklijke Bibliotheek van België, Kaarten en Plans, VDM II B.
- RLKM, *Het regionaal Landschap Kempen & Maasland laat zich lezen*. [<http://www.rlkm.be/uploads/files/landschapsboek.pdf>]

Waarden

Is gerelateerd aan

- **Burgemeester Marresbaan zonder nummer, zonder nummer (Riemst)** Langs het hier afgebakende deel van de Gewestweg N78, ook de Burgemeester Marresbaan genoemd, resteren 23 opgaande platanen. Het weggedeelte is 660 meter lang en de sterk uitgedunde lijnaanplantingen hebben nog 13 bomen in het oostelijke deel en 10 bomen in het westelijk deel. De bomen hebben enorme stamontrekken, de dikste heeft een stamontrek van 439 cm en heeft een totale hoogte van 37,5 meter en een kruindoormeter van 29 meter.

Is deel van

- **Kinrooi (Kinrooi)**
- **Maaseik (Maaseik)**

Meer info

- <https://id.erfgoed.net/erfgoedobjecten/308062>